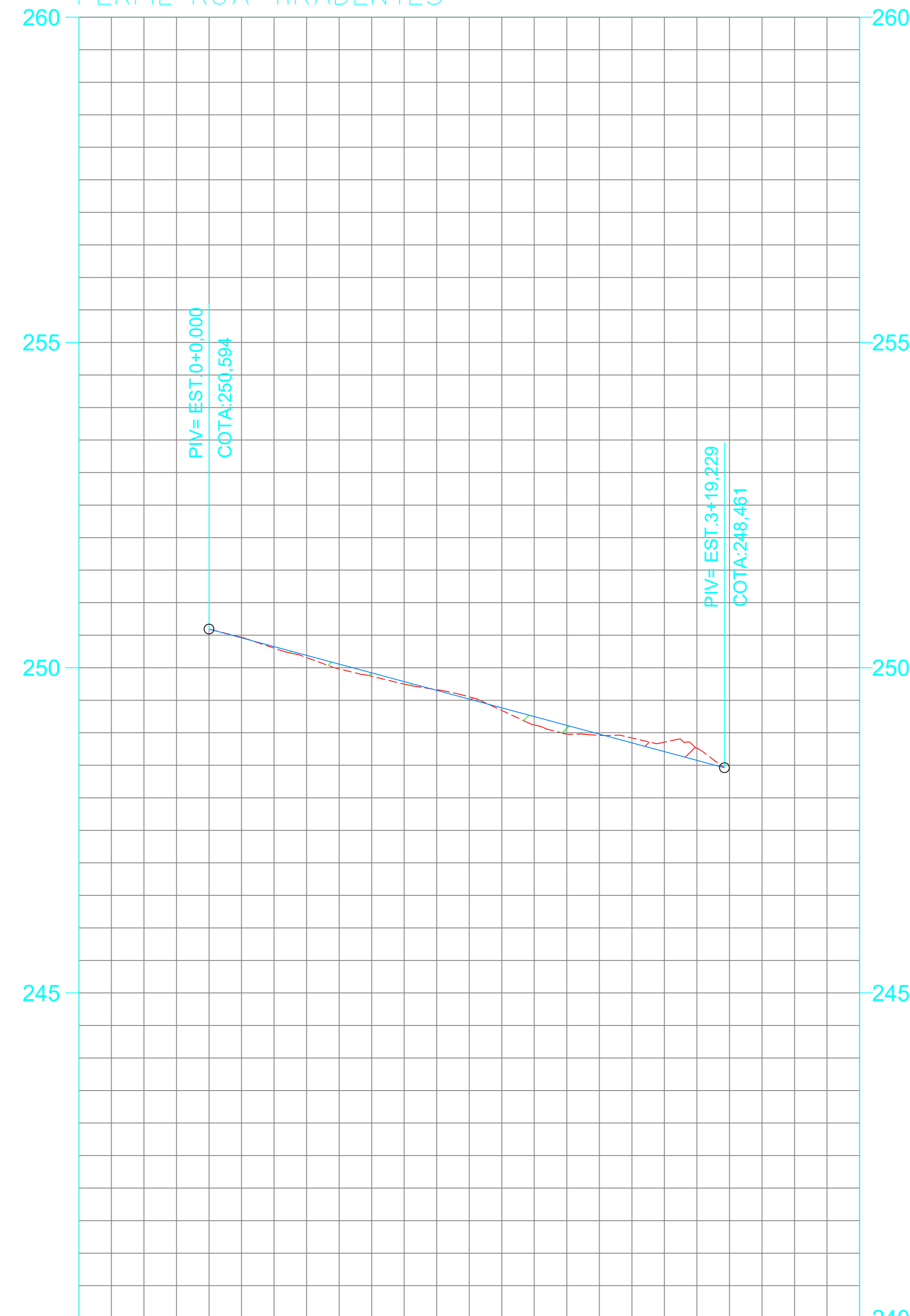


PERFIL RUA TIRADENTES



COTAS TERRENO/PROJETO	250.59	250.594	249.98	250.06	249.55	249.517	248.96	248.979	
ESTAQUEAMENTO	0	1	2	3	4	5			
QUILOMETRAGEM									
PLANIMETRIA	_____								

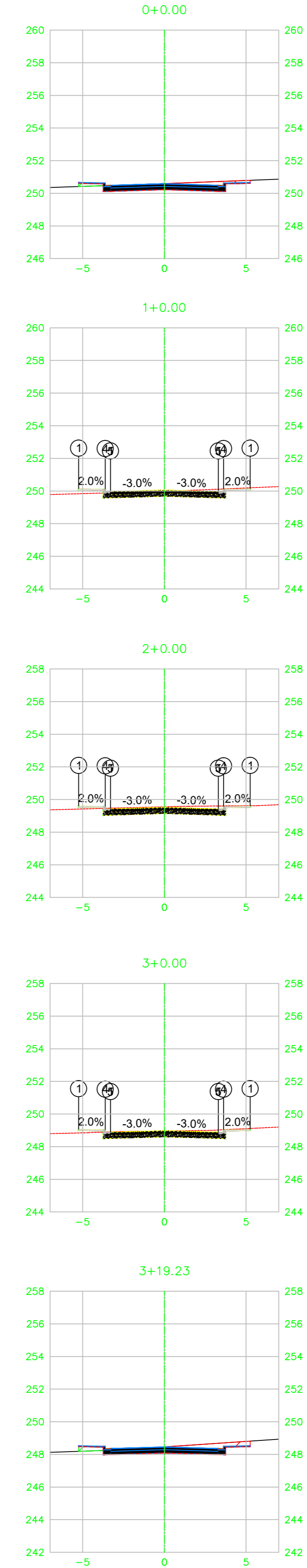


TABELA DE VOLUME TOTAL	
ÁREA CORTE (m²)	3.33
ÁREA ATERRO (m²)	0.23
VOLUME CORTE (m³)	0.00
VOLUME ATERRO (m³)	0.00
ACUMULADO CORTE (m³)	0.00
ACUMULADO ATERRO (m³)	0.00
VOLUME TOTAL (m³)	0.00

TABELA DE VOLUME TOTAL	
ÁREA CORTE (m²)	2.91
ÁREA ATERRO (m²)	0.30
VOLUME CORTE (m³)	64.42
VOLUME ATERRO (m³)	5.26
ACUMULADO CORTE (m³)	64.42
ACUMULADO ATERRO (m³)	5.26
VOLUME TOTAL (m³)	56.16

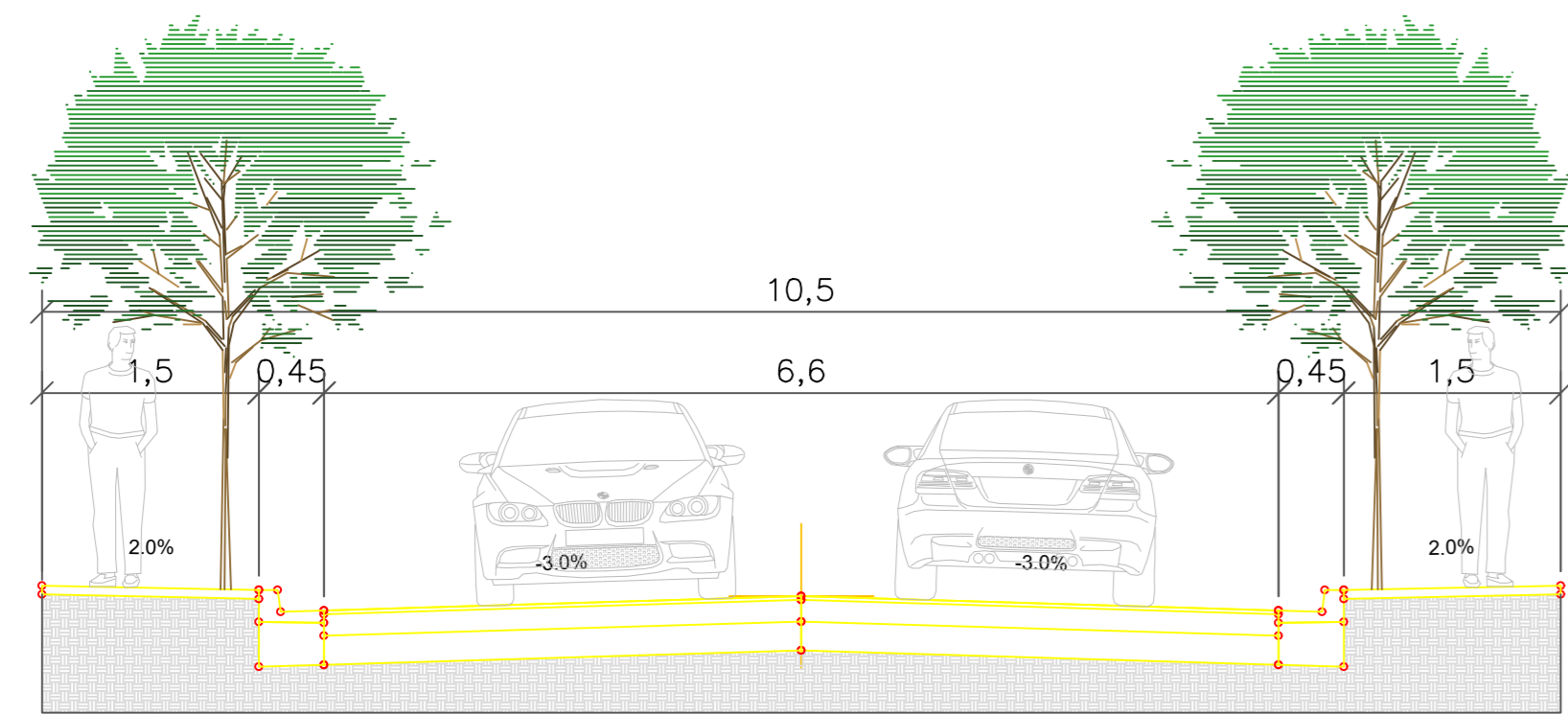
TABELA DE VOLUME TOTAL	
ÁREA CORTE (m²)	3.60
ÁREA ATERRO (m²)	0.12
VOLUME CORTE (m³)	65.15
VOLUME ATERRO (m³)	4.15
ACUMULADO CORTE (m³)	129.57
ACUMULADO ATERRO (m³)	9.41
VOLUME TOTAL (m³)	120.17

TABELA DE VOLUME TOTAL	
ÁREA CORTE (m²)	3.27
ÁREA ATERRO (m²)	0.17
VOLUME CORTE (m³)	66.72
VOLUME ATERRO (m³)	2.85
ACUMULADO CORTE (m³)	196.30
ACUMULADO ATERRO (m³)	12.26
VOLUME TOTAL (m³)	188.04

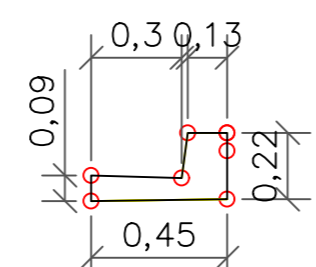
TABELA DE VOLUME TOTAL	
ÁREA CORTE (m²)	3.72
ÁREA ATERRO (m²)	0.37
VOLUME CORTE (m³)	67.24
VOLUME ATERRO (m³)	5.18
ACUMULADO CORTE (m³)	265.53
ACUMULADO ATERRO (m³)	17.43
VOLUME TOTAL (m³)	248.10

PAVIMENTAÇÃO SEÇÕES TRANSVERSAIS ESCALA 1/200

PAVIMENTAÇÃO PERFIL LONGITUDINAL ESCALA HORIZONTAL 1/500 ESCALA VERTICAL 1/50

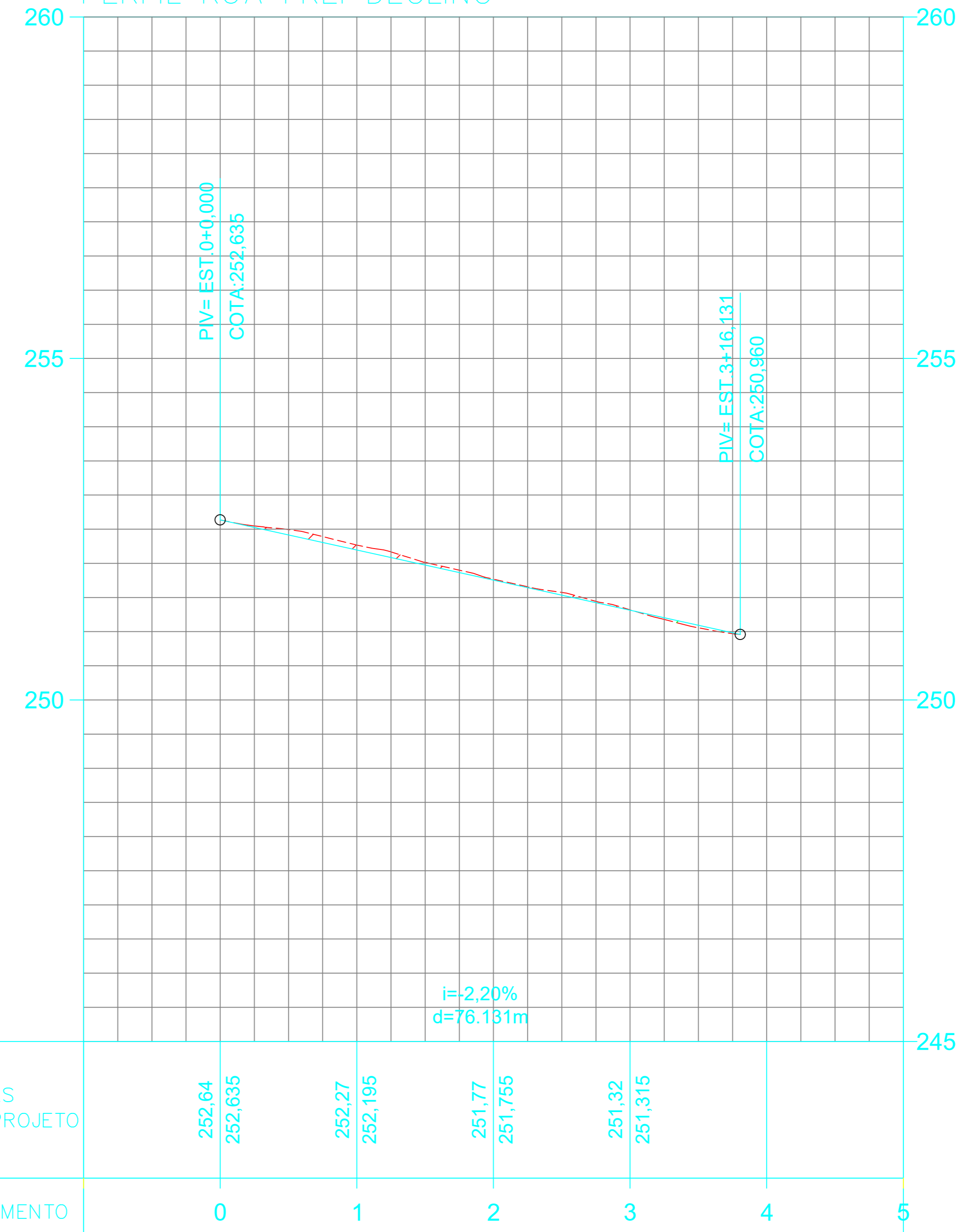


PAVIMENTAÇÃO DETALHE SEÇÃO TRANSVERSAL ESCALA 1/50



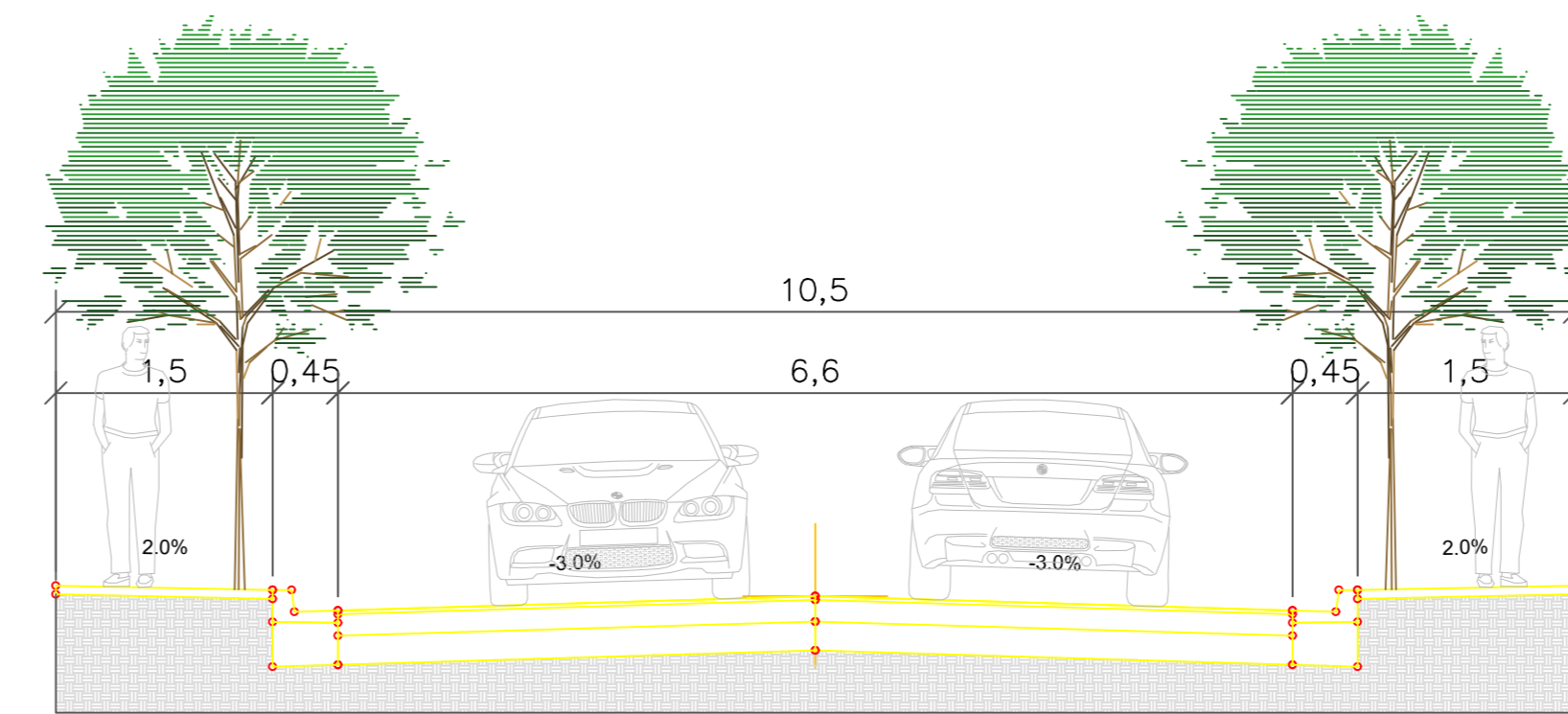
PAVIMENTAÇÃO DETALHE DE GUIAS E SARJETAS ESCALA 1/25

PERFIL RUA FREI DEOLINO



COTAS TERRENO/PROJETO	252.64	252.635	252.27	252.195	251.77	251.755	251.32	251.315	
ESTAQUEAMENTO	0	1	2	3	4	5			
QUILOMETRAGEM									
PLANIMETRIA	_____								

PAVIMENTAÇÃO PERFIL LONGITUDINAL ESCALA HORIZONTAL 1/500 ESCALA VERTICAL 1/50



PAVIMENTAÇÃO DETALHE SEÇÃO TRANSVERSAL ESCALA 1/50

PAVIMENTAÇÃO DETALHE DE GUIAS E SARJETAS ESCALA 1/25

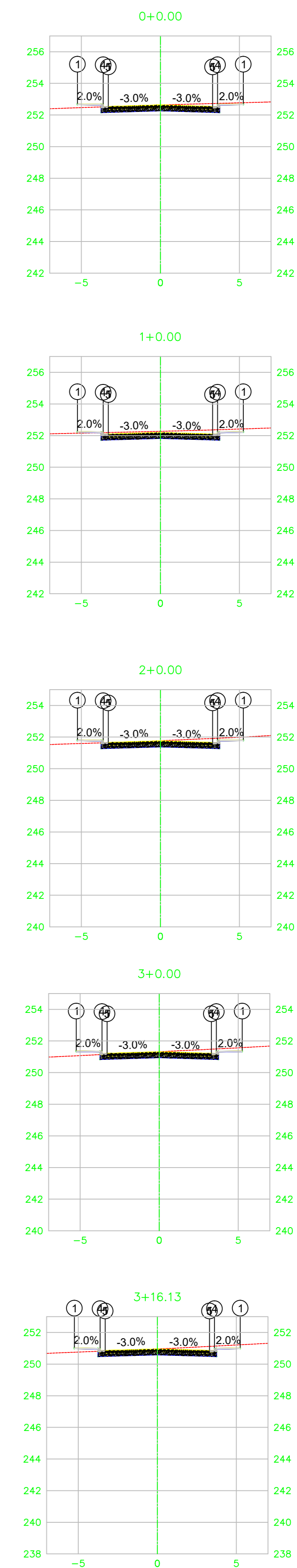


TABELA DE VOLUME TOTAL	
ÁREA CORTE (m²)	3.39
ÁREA ATERRO (m²)	0.22
VOLUME CORTE (m³)	0.00
VOLUME ATERRO (m³)	0.00
ACUMULADO CORTE (m³)	0.00
ACUMULADO ATERRO (m³)	0.00
VOLUME TOTAL (m³)	0.00

TABELA DE VOLUME TOTAL	
ÁREA CORTE (m²)	4.12
ÁREA ATERRO (m²)	0.04
VOLUME CORTE (m³)	75.15
VOLUME ATERRO (m³)	2.58
ACUMULADO CORTE (m³)	75.15
ACUMULADO ATERRO (m³)	2.58
VOLUME TOTAL (m³)	72.57

TABELA DE VOLUME TOTAL	
ÁREA CORTE (m²)	3.69
ÁREA ATERRO (m²)	0.21
VOLUME CORTE (m³)	78.19
VOLUME ATERRO (m³)	3.48
ACUMULADO CORTE (m³)	153.35
ACUMULADO ATERRO (m³)	5.06
VOLUME TOTAL (m³)	148.29

TABELA DE VOLUME TOTAL	
ÁREA CORTE (m²)	3.62
ÁREA ATERRO (m²)	0.32
VOLUME CORTE (m³)	73.11
VOLUME ATERRO (m³)	3.29
ACUMULADO CORTE (m³)	226.45
ACUMULADO ATERRO (m³)	10.35
VOLUME TOTAL (m³)	216.10

TABELA DE VOLUME TOTAL	
ÁREA CORTE (m²)	3.62
ÁREA ATERRO (m²)	0.26
VOLUME CORTE (m³)	58.34
VOLUME ATERRO (m³)	4.70
ACUMULADO CORTE (m³)	264.79
ACUMULADO ATERRO (m³)	15.05
VOLUME TOTAL (m³)	269.75

PAVIMENTAÇÃO SEÇÕES TRANSVERSAIS ESCALA 1/200



PREFEITURA MUNICIPAL DE PEDRA PRETA/ MT

CONVÊNIO: 0110-2021 - SINTRA/MT
SECRETARIA DE ESTADO DE INFRAESTRUTURA E LOGÍSTICA
REVISÃO: 03
INDICADA: 05/11

PROJETO DE PAVIMENTAÇÃO
PERFIS LONGITUDINAIS, TRANSVERSAIS E DETALHES DA SEÇÃO TRANSVERSAL, RUAS: TIRADENTES E FREI DEOLINO

APROVADO
08/06/2021

ENC. CIVIL: VÂNCIO BUENO DA SILVA